

Общество с ограниченной ответственностью



**ПРОЕКТ ИСКУССТВЕННОГО
ЛЕСОВОССТАНОВЛЕНИЯ**

Месторасположение лесного участка:

Муниципальный район

Адрес участка

Кадастровый № участка

Кайбицкий

село Корноухово

16:21:040201

**г.Казань
2021 г.**

Общество с ограниченной ответственностью



ПРОЕКТ ИСКУССТВЕННОГО ЛЕСОВОССТАНОВЛЕНИЯ

Месторасположение лесного участка:

Муниципальный район

Адрес участка

Кадастровый № участка

Кайбицкий

село Корноуново

16:21:040201

Директор ООО СК «СпецСтрой»

Мустафин И.Ш.

Главный инженер проекта

Галеев Р.Ф.

Губайдуллин Р.М.
ЗАМЕСТИТЕЛЬ РУКОВОДИТЕЛЯ
ДИРЕКЦИИ ПО ПОДГОТОВКЕ
ТЕРРИТОРИИ СТРОИТЕЛЬСТВА И
ИНЖЕНЕРНЫМ КОММУНИКАЦИЯМ



ПО ДОВЕРЕННОСТИ

№ Д - 20140388

от 25.12.2020

г.Казань
2021 г.

СОДЕРЖАНИЕ

	Содержание
1	Характеристика месторасположения лесного участка
2	Характеристика лесорастительных условий лесного участка
3	Характеристика площадей лесного участка
4	Характеристика вырубки
5	Характеристика имеющихся подроста и молодняка лесных древесных пород
6	Проектируемый способ лесовосстановления
7	Требуемый к используемому для лесовосстановления посадочному материалу
8	Проектируемый объем работ по лесовосстановлению
9	Установка столбов на поворотных точках
	Приложения
1	Абрис участка
2	Обоснование выбора участков
3	Акт натурного технического обследования участка лесного фонда
4	Фотофиксация
5	Транспортная схема
6	Дефектная ведомость

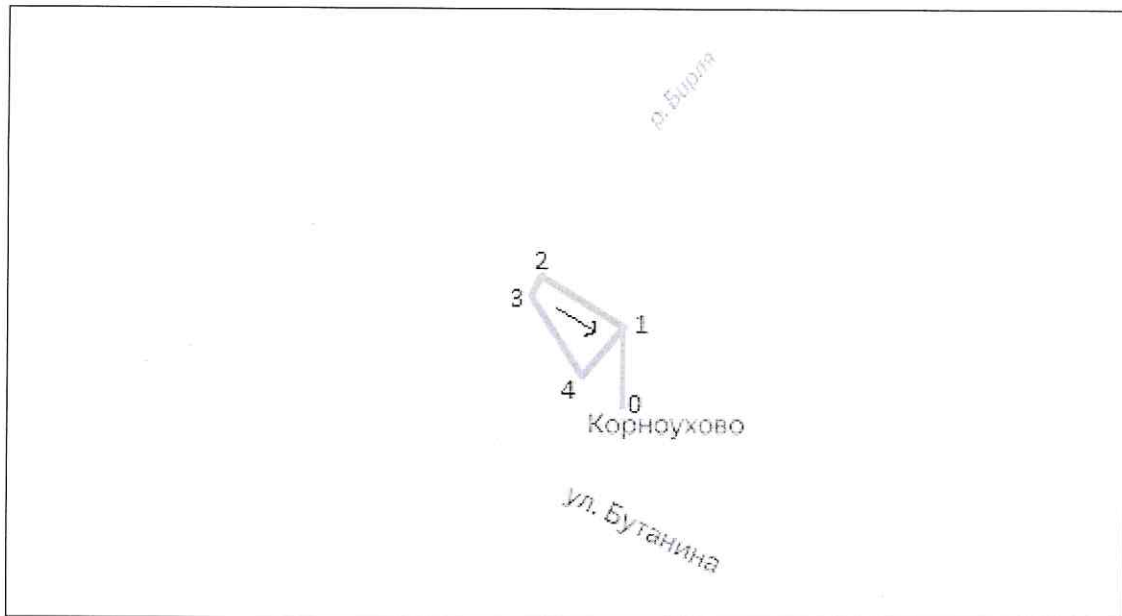
Инв. № подл.	Подп. и дата	Взам. инв. №

Изм.	Колуч.	Лист	№ док	Подп.	Дата

6.1	Подготовка почвы:	Механизированный способ с ПКЛ-70 (70 % площади), ручная площадками 0,4x0,4 м (30% площади)	
6.1.1	Расстояние между центрами рядов посадочных (посевных) мест, м	3,5	
6.1.2	Общая протяженность рядов посадочных (посевных) мест, км/га	2,8	
6.1.3	Срок подготовки почвы	осень 2021 г.	
6.2.	Метод создания	Механизированная посадка с МЛЮ-1 (70% площади) , ручная посадка с мечом Колесова (30% площади)	
6.2.1	Срок создания	осень 2021 г.	
6.2.2	Схема размещения посадочных (посевных) мест:	3,5x0,75 м	
	расстояния между рядами, м	3,5	в рядах, м 0,75
6.2.3	Густота посадки (посева), тыс. шт./га	3,8	
6.3	Видовой состав культивируемых пород, ед.	10 Б	
	в т.ч. главная (ие)	10Б	
	сопутствующая (ие)	-	
6.4	Схема смешения пород	Б-Б-Б	
7.	Проектируемый объем работ по лесоразведению:		
7.1	площадь лесоразведения, га:	0,7	
7.2	количество жизнеспособных растений главных лесных древесных пород, тыс. шт. на 1 га:	3,8	
7.3	количество жизнеспособных растений главных лесных древесных пород на всей площади, тыс. шт.:	2,7	
7.4	Виды работ по формированию жизнеспособных растений главных лесных древесных пород в проектируемом количестве:		
7.4.1	Дополнение, %	количество посадочных мест, тыс.шт./га	
7.4.2	Уход за лесными культурами (агротехнический, лесоводственный):	агротехнический: мех. способ с КЛБ-1,7 и вручную окашиванием и мотыгами	
7.4.3	Количество агротехнических уходов, всего		
	по годам	2021- 1 –кратно с учетом влияния травянистой растительности	
7.4.4	Иные мероприятия		
8. Установка столбов на поворотных точках, шт.	4		
К проекту прилагаются			
1.	Абрис участка		
2.	Лист согласования проекта		
	«	»	2021 г.
Составил:	И.о. директора филиала ФБУ ВНИИЛМ «Восточно-европейская ЛОС»		Ильин Ф.С.
			(должность, ФИО, подпись)
Согласовано:	Глава Ульяновского сельского поселения		Сундунова Ф.А.
			(должность, ФИО, подпись)



**Абрис участка
(по данным инструментальной съемки границ)**



Данные инструментальной съемки границ участка

Масштаб _____ 1:10000 _____

Площадь участка _____ 0,7 _____ га

№№ точек	Координаты		Румбы линий	Длина линий, м
	широта, °	долгота, °		
0 - 1	55°23'9".991	48°1'29".868	СВ:1°	105
1 - 2	55°23.1313'	048°01.4506'	СЗ:37°	150
2 - 3	55°23.1902'	048°01.3849'	СВ:4°	31
3 - 4	55°23.2054'	048°01.3975'	ЮВ:62°	185
4 - 1	55°23.1674'	048°01.5035'	ЮЗ:17°	86

* направление борозд по отношению к сторонам света —>

Подписи:

Лица, проводившие обследование:

рук. группы лесных культур, **Сахнов Владимир Васильевич**

(должность, ФИО, подпись)

с.н.с., **Прокопьев Александр Павлович**

(должность, ФИО, подпись)

инженер 1 категории, **Закиров Герман Динарович**

(должность, ФИО, подпись)

« » _____ 20 _____ г.



«УТВЕРЖДАЮ»

Глава Ульяновского сельского поселения

(должность)

(подпись)

Сундунова Ф.А.

(Ф.И.О)

АКТ НАТУРНОГО ТЕХНИЧЕСКОГО ОБСЛЕДОВАНИЯ УЧАСТКА НАСЕЛЕННОГО ПУНКТА

С. Корноухово
(населенный пункт)

« » 20 г.
(дата)

Мы нижеподписавшиеся, сотрудники филиала ФБУ ВНИИЛМ «Восточно-европейская ЛОС» в лице Сахнова В.В., Прокопьева А.П., Закирова Г.Д., с одной стороны и Глава Ульяновского сельского поселения Сундунова Ф.А., с другой стороны, произвели натуральный осмотр земельного участка, испрашиваемого для искусственного лесоразведения в рамках компенсационных посадок по М-12.

1. Участок расположен в Кайбицком муниципальном районе
2. Лесистость административного района 17,3 %
3. Общая площадь участка 0,7 га,
в том числе:
земли населенных пунктов 0,7 га

4. Описание участка:

Наименование муниципального района	Категория	Местонахождение	Площадь, га	Примечание
Кайбицкий	Земли населенных пунктов	с. Корноухово, 16:21:040201	0,7	
Итого			0,7	

5. Предоставление лесных участков для лесоразведения не создает чересполосицы, разрывы лесного массива на части, отрывы его от транспортных путей

не создает

6. Участок не имеет особо защитное значение, выражающееся в следующем:
(имеет или не имеет)

7. Участок пригоден для заявленных целей.
(пригоден или не пригоден)

8. Цели использования: всего га, 0,7
в том числе:

Для лесоразведения – 0,7 га

(цели использования)

перевод земель населенных пунктов в категорию

(категория земель)

- га

9. При составлении акта сделаны следующие замечания и предложения

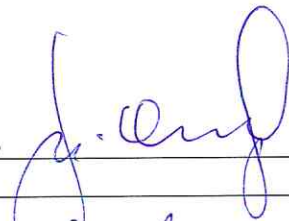
Назначить на землях населенных пунктов лесоразведение в целях улучшения окружающей среды путем создания лесных насаждений, устойчивых к рекреационным нагрузкам и другим неблагоприятным факторам

Подписи:

Лица, проводившие обследование:

рук. группы лесных культур, Сахнов В.В.

(должность, ФИО, подпись)




с.н.с., Прокопьев А.П.

(должность, ФИО, подпись)



инженер 1 категории, Закиров Г.Д.

(должность, ФИО, подпись)



Глава Ульяновского сельского поселения Сундурова Ф.А.

(должность, ФИО, подпись)



« » _____ 20 ____ г.

**Абрис участка
(по данным инструментальной съемки границ)**



Данные инструментальной съемки границ участка
Масштаб _____ 1:10000
Площадь участка _____ 0,7 _____ га

№№ точек	Координаты		Румбы линий	Длина линий, м
	широта, °	долгота, °		
0 - 1	55°23'9".991	48°1'29".868	СВ:1°	105
1 - 2	55°23.1313'	048°01.4506'	СЗ:37°	150
2 - 3	55°23.1902'	048°01.3849'	СВ:4°	31
3 - 4	55°23.2054'	048°01.3975'	ЮВ:62°	185
4 - 1	55°23.1674'	048°01.5035'	ЮЗ:17°	86

* направление борозд по отношению к сторонам света →

Подписи:

Лица, проводившие обследование:

рук. группы лесных культур, **Сахнов В. В.**

(должность, ФИО, подпись)


с.н.с., **Прокопьев А. П.**

(должность, ФИО, подпись)

инженер 1 категории, **Закиров Г. Д.**


(должность, ФИО, подпись)

« _____ » _____ 20 _____ г.



Транспортная схема

от питомника ГБУ «Кайбицкий лесхоз» до планируемого участка по «компенсационному» лесоразведению в рамках строительства автодороги М-12

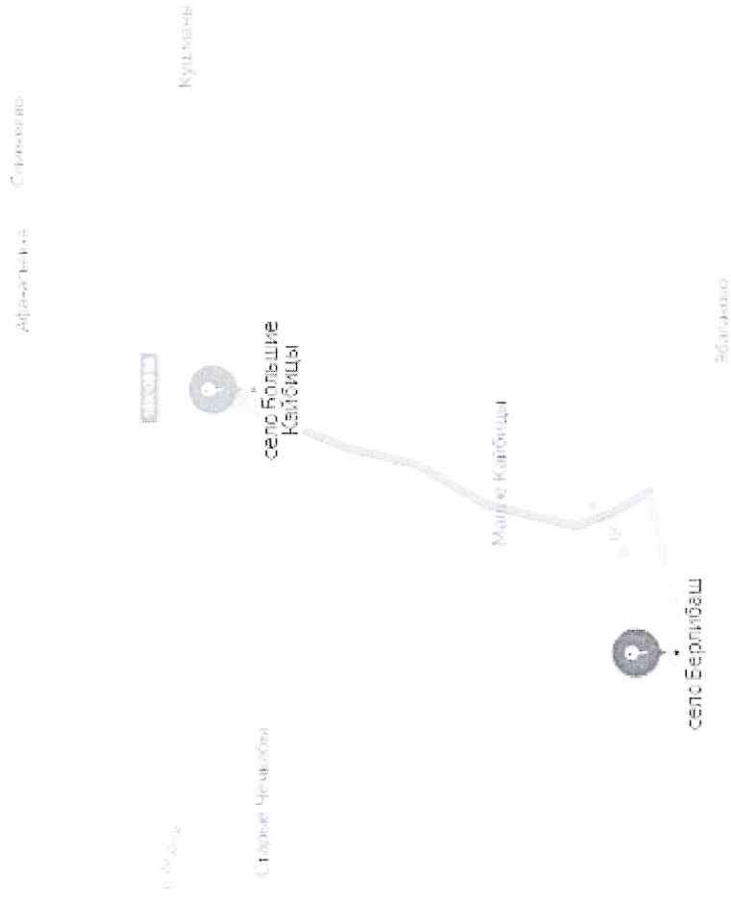


Масштаб 1: 100000

Расстояние от питомника до места планируемого лесоразведения - 25 км

Транспортная схема

от с. Большие Кайбицы до планируемого участка по «компенсационному» лесоразведению в рамках строительства автодороги М-12.



Масштаб 1 : 100000

Расстояние от ближайшего крупного нас.пункта до места планируемого лесоразведения – 8,7 км



«УТВЕРЖДАЮ»

Глава Ульяновского сельского поселения
(должность)

Сундурова Ф.А.
(Ф.И.О)

ДЕФЕКТНАЯ ВЕДОМОСТЬ № 10

" _____ " _____ 2021 г.

д. Корноухово

При осмотре участка, назначенного под компенсационное лесоразведение выявлены (не выявлены) следующие замечания:

№	Дефекты и повреждения	Обнаружено на площади, га	Виды работ по устранению дефекта	Срок устранения
		Не выявлено		

Составили:

рук. группы лесных культур, Сахнов В. В.

(должность, ФИО, подпись)

с.н.с., Прокопьев А. П.

(должность, ФИО, подпись)

инженер 1 категории, Закиров Г. Д.

(должность, ФИО, подпись)

« _____ » _____ 20 _____ г.

БИБЛИОГРАФИЯ

1. Лесной кодекс Российской Федерации № 200-ФЗ от 04.12.2006 г.
2. Постановление Правительства РФ № 566 от 07.05.2019 г. "Об утверждении Правил выполнения работ по лесовосстановлению или лесоразведению лицами, использующими леса в соответствии со статьями 43 - 46 Лесного кодекса Российской Федерации, и лицами, обратившимися с ходатайством или заявлением об изменении целевого назначения лесного участка".
3. Приказ МПР РФ № 417 от 07.07.2020 г. «Об утверждении Правил использования лесов для осуществления геологического изучения недр, разведки и добычи полезных ископаемых и Перечня случаев использования лесов в целях осуществления геологического изучения недр, разведки и добычи полезных ископаемых без предоставления лесного участка, с установлением или без установления сервитута».
4. Приказ МПР РФ № 1014 от 04.12.2020 г. «Об утверждении Правил лесовосстановления, состава проекта лесовосстановления, порядка разработки проекта лесовосстановления и внесения в него изменений»

Инва. № годп.	Подп. и дата	Взам. инв. №

Изм.	Колуч.	Лист	№ док	Подп.	Дата